

## Общество с ограниченной ответственностью «КадСтройПроект»

ДОКУМЕНТАЦИЯ ПО ПЛАНИРОВКЕ ТЕРРИТОРИИ (ПРОЕКТ ПЛАНИРОВКИ ТЕРРИТОРИИ, СОДЕРЖАЩИЙ ПРОЕКТ МЕЖЕВАНИЯ ТЕРРИТОРИИ) ПО ОБЪЕКТУ: «Обеспечение земельных участков мкр. Ягкар пгт. Верхняя Максаковка г. Сыктывкара инфраструктурой (внутриквартальные улицы, подъезды и уличное освещение)».

### КНИГА 2.2 МАТЕРИАЛЫ ПО ОБОСНОВАНИЮ ПРОЕКТА МЕЖЕВАНИЯ ТЕРРИТОРИИ

ЗАКАЗЧИК: Муниципальное бюджетное учреждение «Архитектурно-планировочное бюро»

Контракт от 10.08.2020 г. № 0307300005220000396

Генеральный директор

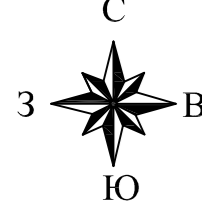
А.А. Лебедев

М.П.












ООО «КадСтройПроект»  
г. Сыктывкар  
2020 г.

*СОСТАВ ПРОЕКТА*








№ п/п	Наименование документов	Стр.
	<b>ГРАФИЧЕСКАЯ ЧАСТЬ</b>	
	Чертеж обоснования	3






Условные обозначения:

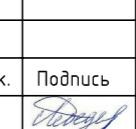


-  - граница формируемого земельного участка, для размещения объекта;
-  - граница земельного участка, стоящего на кадастровом учете;
-  - граница кадастрового квартала;
-  - здания, сооружения, объекты незавершенного строительства;
-  - оси дорог;
-  :22 - кадастровый номер земельного участка;
-  :232 - кадастровый номер ОКС;
-  11:05:0804:001 - номер кадастрового квартала;
-  - существующие улицы, проезды;
-  - существующие тротуары;
-  - существующие объекты капитального строительства.

ОХРАННЫЕ ЗОНЫ ИНЖЕНЕРНЫХ КОММУНИКАЦИЙ:

-  - охранный зона инженерных коммуникаций (сведения внесены в ЕГРН);
-  - охранный зона существующей канализации;
-  - охранный зона существующей теплотрассы;
-  - охранный зона существующей линии связи;
-  - охранный зона существующего газопровода низкого давления;
-  - охранный зона существующей линии электропередачи 10 кВ;
-  - охранный зона существующей линии электропередачи 0,4 кВ.

ЗОНЫ С ОСОБЫМИ УСЛОВИЯМИ ИСПОЛЬЗОВАНИЯ ТЕРРИТОРИИ:

-  - санитарно-защитная зона (КНС);
-  - III пояс ЗСО источника водоснабжения (река Вычегда);
-  - месторождения и проявления полезных ископаемых (Краснозатонское ХПВ).

				0307300005220000396 от 10.08.2020 г.		
				Документация по планировке территории (проект планировки территории, содержащий проект межевания территории) по объекту: «Обеспечение земельных участков мкр. Верхняя Максаква г. Сыктывкара инфраструктурой (внутриквартальные улицы, подъезды и уличное освещение)».		
Изм.	Колуч	Лист	№ Док.	Подпись	Дата	
	Ген. директор	Лебедев А.А.				
Разработал	Лебедева Е.Н.					
Н. контроль	Лебедев А.А.					
Чертеж обоснования Материалы по обоснованию				Стандия	Лист	Листов
				ПП	1	1
М 1:2000				000 "КадСтройПроект"		